

PLAN LOCAL D'URBANISME

Approuvé

Aspach-le-Bas




3b. Plan de zonage au 1/2000^e

ELABORATION
Approuvée par délibération du Conseil Municipal du 27 juin 2022

Maurice LEMBLE

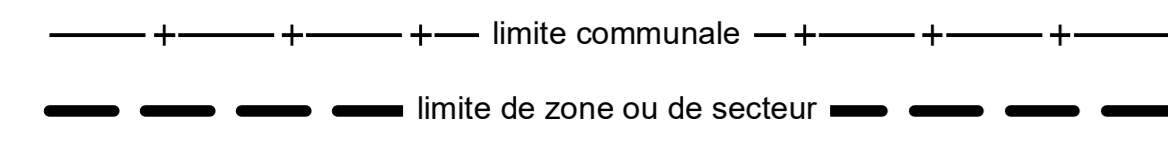
DAUHR
ATP
Alsace

Juin 2022

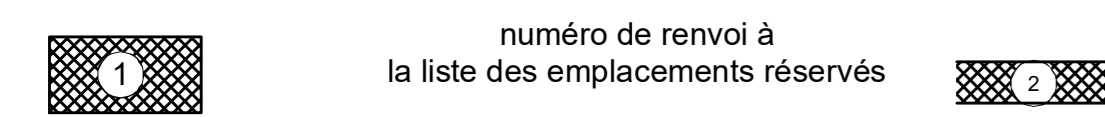


1:2 000

LIMITES

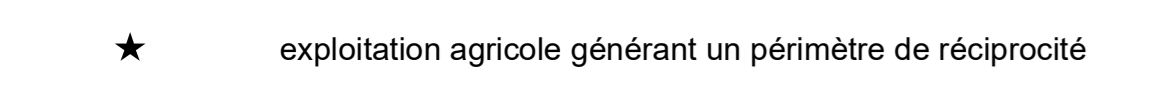
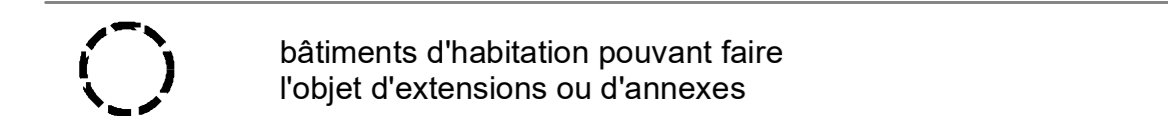
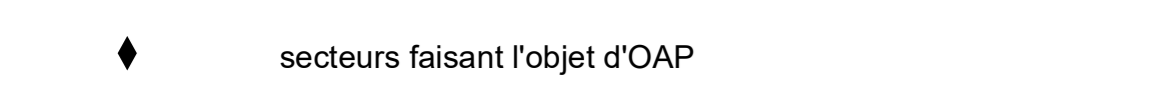
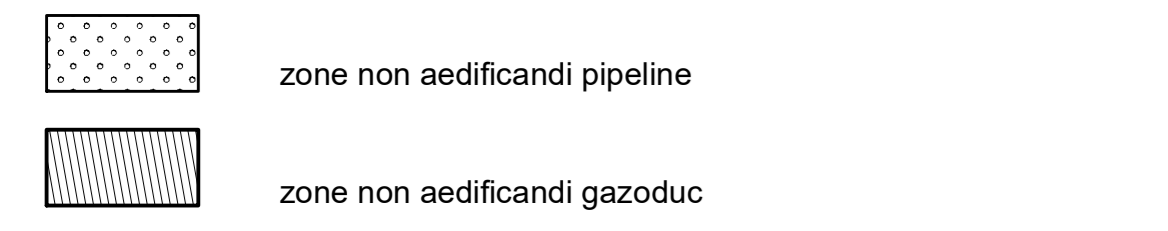
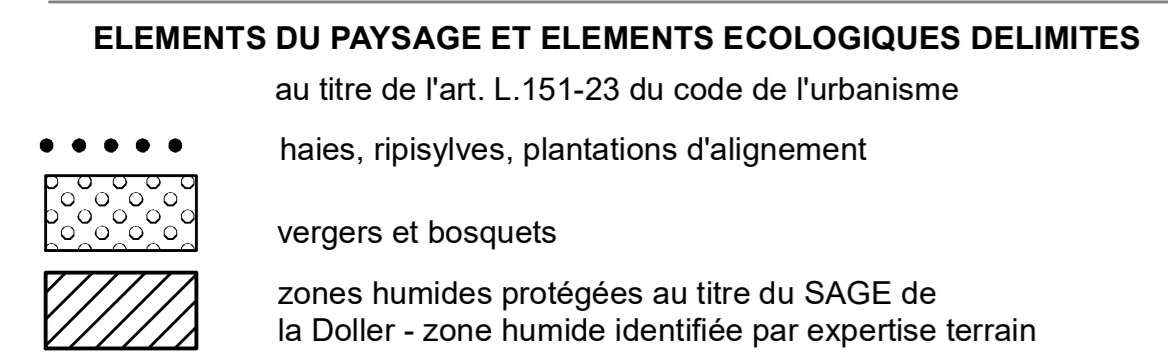
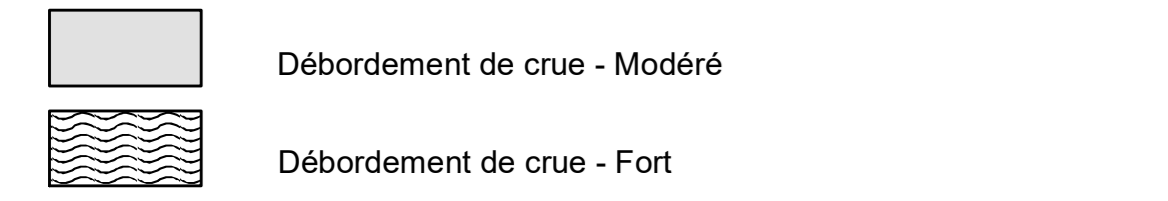
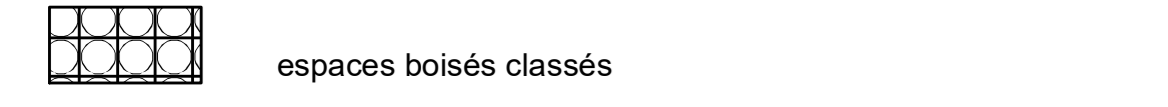


EMPLACEMENTS RESERVES



PLANTATIONS ET ESPACES BOISES

classés au titre de l'art. L.113-1 du code de l'urbanisme



D'une manière générale, les limites de zone ou de secteur s'appuient sur des limites parcellaires. Dans le cas contraire, la limite à considérer est constituée par l'axe des limites de zone ou de secteur.

